



LEGENDA INŽENÝRSKÝCH SÍTÍ:


	OCHRANNÁ PÁSMA INŽENÝRSKÝCH SÍTÍ
	VN do 35 kV - elektrické nadzemní vedení
	STL plynovod
	SDĚLOVACÍ VELENÍ - podzemní
	VODOVOD

LEGENDA:

	HRANICE PÚ
	HRANICE PARCEL OPATŘENÍ PSZ
	OSA NAVRHOVANÉHO TĚLESA
	HRANA NAVRHOVANÉHO TĚLESA
	ZAMĚŘENÝ SKUTEČNÝ STAV
	VRSTEVNICE HLAVNÍ
	VRSTEVNICE VEDLEŠÍ



GEOCENTRUM, spol. s r.o. zeměměřická a projekční kancelář tř. Kosmonautů 1143/BB, 779 00 Olomouc zapsána u KS v Ostravě, oddíl C, vl. č. 5555		 spol. s r.o. zeměměřická a projekční kancelář, Olomouc
AUTORIZOVANÝ TECHNIK V OBORU STAVBY VODNÍHO HOSPODÁŘSTVÍ A KRAJINNÉHO INŽENÝRSTVÍ, SPECIALIZACE STAVBY MELIORAČNÍ A SANAČNÍ ING. FILIP BRŤNA		

		 spol. s r.o. zeměměřická a projekční kancelář, Olomouc
Projektant	Ing. ANETA MORAVCOVÁ	
Kreslil	Bc. VERONIKA HOLCOVÁ	
	Ing. ANETA MORAVCOVÁ	
Kontroloval	Ing. JOSEF BLAHA	
Kraj: Zlínský	Obec: Kunovice	K. ú.: Kunovice
Objednatel	ČR - STÁTNÍ POZEMKOVÝ ÚŘAD Krajský pozemkový úřad pro Zlínský kraj Zarámí 88, 760 41 Zlín	
Akce: <div>Komplexní pozemkové úpravy v k.ú. Kunovice</div>		
Název přílohy: <div>Dokumentace technického řešení Ochranný příkop PŘ2: Situace stavby</div>		

Čís. OBJEDNATELE	1021-2015-525101
Čís. ZHOTOVITELE	151040
Čís. ZAKÁZKY	10/2016
Datum	12/2017
Měřítko	1:1000
Formát	A2
Souř./výškový sys.	S-JTSK/B. p. v.
Čís. soupavy:	Čís. přílohy: 1.B.1